Карта планируемого размещения объектов местного значения сельского поселения Кутузовский муниципального района Сергиевский Самарской области

Карта планируемого размещения объектов местного значения
п. Кутузовский муниципального района Сергиевский
Самарской области

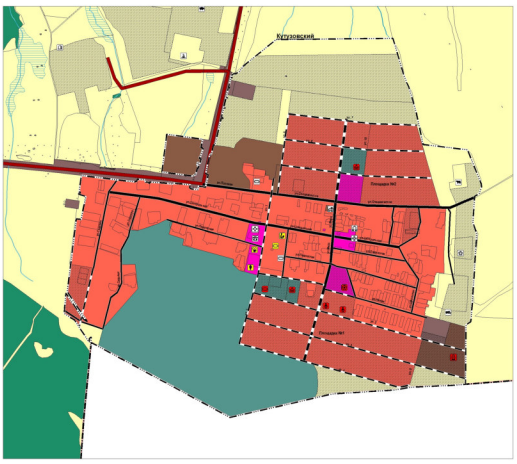

Карта планируемого размещения объектов местного значения
с. Славкино муниципального района Сергиевский
Самарской области

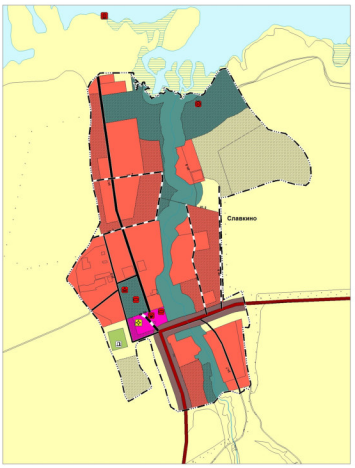

Карта планируемого размещения объектов местного значения
п. Шаровка муниципального района Сергиевский
Самарской области

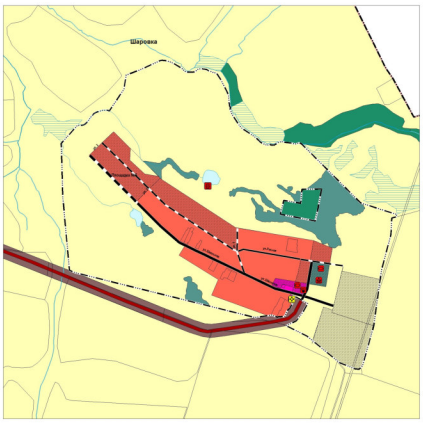

Карта планируемого размещения объектов местного значения
с. Красный Городок муниципального района Сергиевский
Самарской области

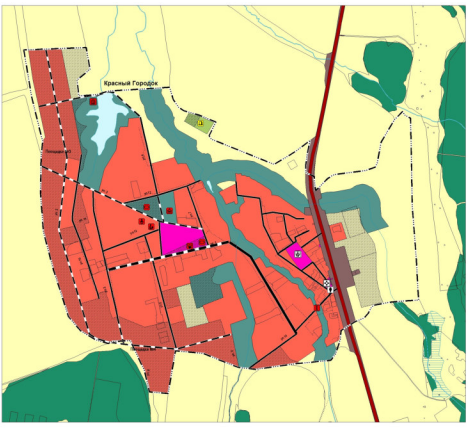

Карта планируемого размещения объектов
местного значения п. Круглый Куст
муниципального района Сергиевский
Самарской области

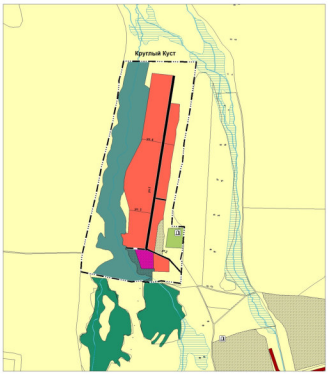

Карта планируемого размещения объектов
местного значения п. Лесозавод
муниципального района Сергиевский
Самарской области

Карта планируемого размещения объектов
местного значения х. Вольница
муниципального района Сергиевский
Самарской области

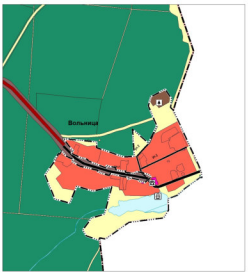

Условные обозначения:

Границы субъектов Российской Федерации, муниципальных образований, населенных пунктов. Существующие

Граница государственного территориального устройства Российской Федерации

Граница муниципального района

Граница сельского поселения

Граница населенного пункта

Сведения ЕГРН

Границы земельных участков в соответствии с ЕГРН

Граница земельного участка

Иная информация о состоянии: об использовании, ограничениях использования территорий. Планируемые

Функциональные зоны

Жилые зоны

Зона рекреационного назначения

Зона специального назначения

Зона сельскохозяйственного использования

Общественно-деловая зона

Производственные зоны, зоны инженерной и транспортной инфраструктур

Производственная зона

Объекты социальной инфраструктуры, отдыха и туризма, санитарно-курортного назначения. Существующие

Объекты администрирования

Активная организация местного значения

Обособленная структурная подразделение медицинской организации, оказывающей первичную медико-санитарную помощь амбулаторно местного значения

Объекты культуры и искусства

Объект культурно-досугового (клубного) типа местного значения

Объект культурно-просветительного назначения местного значения

Объекты образования

Общеобразовательная организация местного значения

Объекты социального обслуживания

Стационарная организация социального обслуживания пожилых граждан

Объекты физической культуры и массового спорта

Спортивное сооружение местного значения

Объекты обслуживания

Административное здание местного значения

Непроизводственный объект по предоставлению населению правовых, финансовых, консультационных и иных видов услуг местного значения

Объекты социальной инфраструктуры, отдыха и туризма, санитарно-курортного назначения. Планируемые

Рекреационные пространства

Парк культуры и отдыха местного значения

Объекты организации

Обособленная структурное подразделение медицинской организации, оказывающей первичную медико-санитарную помощь регионального значения, реконструируемое

Объекты культуры

Объект культурно-досугового (клубного) типа местного значения

Объект культурно-досугового (клубного) типа местного значения, реконструируемое

Объект культурно-просветительного назначения местного значения, реконструируемое

Объекты образования и науки

Общеобразовательная организация местного значения

Общеобразовательная организация местного значения

Общеобразовательная организация местного значения, реконструируемое

Объекты обслуживания

Специализированные погребальные средства размещения местного значения

Объекты физической культуры и массового спорта

Объект спорта, включающий разрабатываемые виды спортивной деятельности, по которым федеральными спортивными организациями ведется подготовка спортсменов высшего спортивного мастерства

Спортивное сооружение местного значения

Спортивное сооружение местного значения, реконструируемое

Предприятия промышленности, сельского и лесного хозяйства, объекты складирования и размещения отходов производства и потребления. Существующие

Предприятия и объекты добывающей и обрабатывающей промышленности

Предприятие микробиологической, пищевой, медицинской промышленности местного значения

Предприятия и объекты сельского и лесного хозяйства, рыбохозяйственного комплекса

Предприятие по выращиванию маточного поголовья домашнего скота, производство сырого молока местного значения

Предприятие по откормочному и лесозаготовительному

Предприятие по разведению прочих пород крупного рогатого скота, производство сырого молока местного значения

Предприятие по разведению свиней местного значения

Предприятие растениеводства местного значения

Прочие объекты, связанные с производственной деятельностью

Объект, связанный с производственной деятельностью

Иной объект федерального значения, регионального значения, местного значения. Существующие

Объекты коммунальной инфраструктуры

Кладбище

Объекты единой государственной системы предупреждения и ликвидации чрезвычайных ситуаций

Объекты обеспечения пожарной безопасности регионального значения

Иной объект федерального значения, регионального значения, местного значения. Планируемые

Объекты коммунальной инфраструктуры

Кладбище реконструируемое

Объекты единой государственной системы предупреждения и ликвидации чрезвычайных ситуаций

Объекты обеспечения пожарной безопасности регионального значения

Объекты транспортной инфраструктуры. Существующие

Автомобильные дороги

Автомобильные дороги регионального или межмуниципального значения

Улично-дорожная сеть сельского населенного пункта

Главная улица

Второстепенная дорога

Улица в жилой застройке

Объекты транспортной инфраструктуры. Планируемые

Автомобильные дорожные сооружения

Мостовое сооружение местного значения

Мостовое сооружение

Улично-дорожная сеть сельского населенного пункта

Главная улица

Улица в жилой застройке

Природные объекты. Существующие

Природные ландшафтные объекты

Лесопарк

Водоем (озеро, пруд, обводненный карьер, водохранилище)

Водоток (река, ручей, канал)

Водоотвод (река, ручей, канал)

0 0,5 1 2 3 4 5
1:7 000 50 м

ГЕОПРОЕКТ ГЕОДЕЗИЯ ГЕОИНФОРМАЦИОННЫЕ ТЕХНОЛОГИИ	Директор института	Бочарова Е.В.	
	Руководитель отдела технических решений	Ковалева Ю.А.	
	Инженер-геодезист	Мухаметова Л.А.	
ГЕОПРОЕКТ ГЕОДЕЗИЯ ГЕОИНФОРМАЦИОННЫЕ ТЕХНОЛОГИИ			
2019 г.	Заказчик: Администрация сельского поселения Кутузовский муниципального района Сергиевский	Карта планируемого размещения объектов местного значения сельского поселения Кутузовский муниципального района Сергиевский Самарской области	
	Номер контракта 0141300000118000001	Лист №	М 1:7000

Генеральный план сельского поселения Кутузовский муниципального района Сергиевский Самарской области